



Kanton Zürich
Baudirektion
**Amt für
Abfall, Wasser, Energie und Luft**

Gewässerraumfestlegung im Siedlungsgebiet nach Art. 41a GSchV und § 17 WsV

Kantonales Gewässer in den Gemeinden der 3. Priorität

EULACH

Anhang A06: Betroffenheit landwirt- schaftlicher Nutzflächen



Betroffenheit von landwirtschaftlichen Nutzflächen






Es sind in keinem Abschnitt Landwirtschaftszonen oder landwirtschaftliche Nutzflächen innerhalb des Siedlungsgebiets betroffen.

Meliorationsanlagen

Von der Gewässerraumfestlegung betroffen sind die Meliorationsanlagen der Gemeinde Elsau. Im Meliorationskataster des GIS-Browsers sind die Meliorationswege und die Bewässerungs- und Entwässerungsleitungen ersichtlich. Die Leitungen sind nicht kategorisiert, weshalb die Drainagehauptleitungen zurzeit nicht identifiziert werden können. Relevant sind nur die Meliorationsanlagen innerhalb der Entwässerungsflächen (hellblau).

Abschnitt	Meliorationsanlagen	Situation
Eulach-01	Entwässerungsleitung (Entwässerung Linkenberg)	
Eulach-01	Entwässerungsleitung (Gesamtmel. Elsau-Ricketwil, dunkelblau) Entwässerung Bodenstruktur Fläche (hellblau)	
Eulach-01	Wegebau (Gesamtmel. Elsau-Ricketwil, rot)	



Abschnitt	Meliorationsanlagen	Situation
Eulach-02	Wegebau (Gesamtmel. Elsau-Ricketwil, rot)	
Eulach-02	Entwässerungsleitung (Gesamtmel. Elsau-Ricketwil, dunkelblau)	
Eulach-03	Entwässerung Bodenstruktur Fläche (hellblau)	
Eulach-04	Entwässerung Bodenstruktur Fläche (hellblau)	
Eulach-04	Entwässerungsleitung (kein Titel, dunkelblau)	
Eulach-05	Nicht betroffen	
Eulach-06	Nicht betroffen	

Da die Pumpwerke im Meliorationskataster nicht ersichtlich sind, kann zurzeit nicht beurteilt werden, ob Pumpwerke innerhalb der Entwässerungsflächen vom Gewässer-raum tangiert werden.

Betroffenheit Bewirtschaftungsrichtung und Nutztierhaltung

Die Bewirtschaftungsrichtung und Nutztierhaltung sind in keinem Abschnitt betroffen.